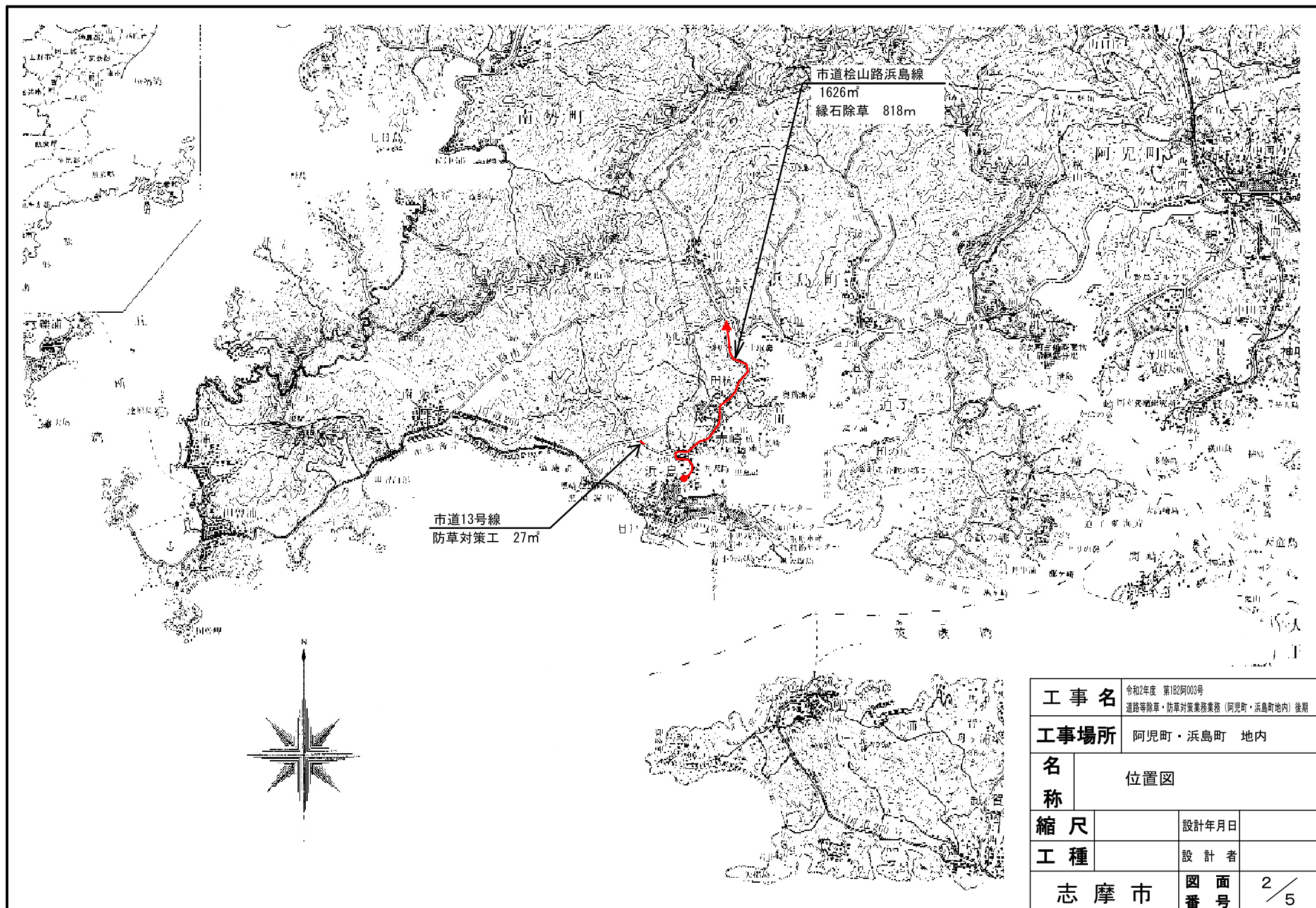
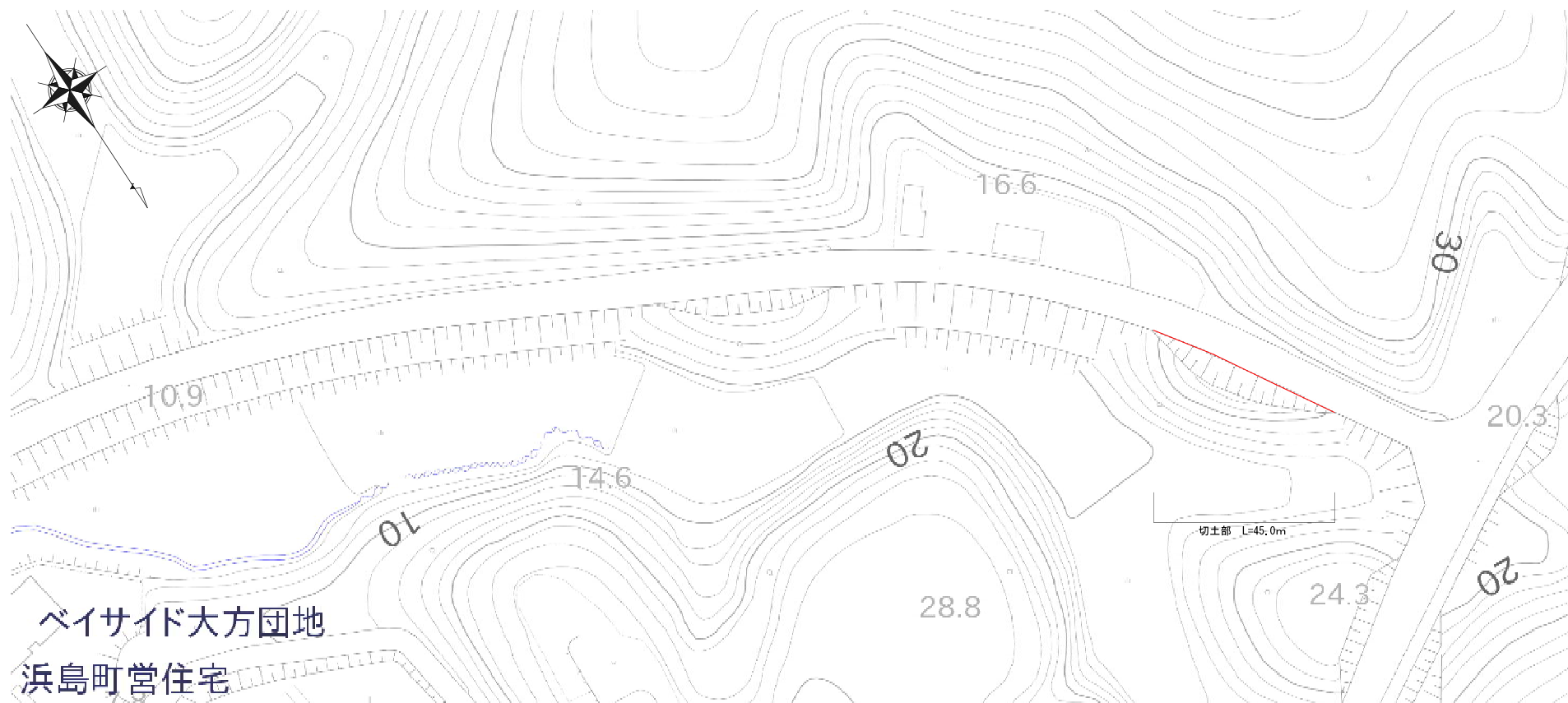


工 事 名		令和2年度 第182阿003号 道路等除草・防草対策業務（阿児町・浜島町地内）後期		
工事場所		阿児町・浜島町 地内		
名	称	位置図		
縮 尺	1/20000	設計年月日		
工 種		設 計 者		
志 摩 市		図 面 番 号	1 / 5	



平面図 S=1:1000



市道13号線

工事名		令和2年度 第182阿003号 道路等除草・防草対策業務（阿児町・浜島町地内）後期		
工事場所		阿児町・浜島町 地内		
名称		防草対策工 平面図		
縮尺	図示	設計年月日		
工種		設計者		
志摩市		図番 面号	3/5	

平面図 S=1:1000

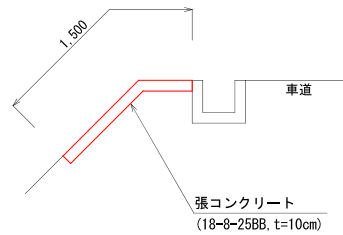


市道パールロード関連道線

工 事 名		令和2年度 第182回003号 道路等除草・防草対策業務（阿児町・浜島町地内）後期	
工事場所		阿児町・浜島町 地内	
名 称	防草対策工 平面図		
縮 尺	図 示	設計年月日	
工 種		設 計 者	
志 摩 市		図 面 番 号	4/5

## 標準断面図 S=1:50

盛土部



※概ね10m毎に目地を設置する。  
※法尻または境界までが1.5m未満の場合は、法尻または境界までとする。

市道13号線・市道パールロード関連道線

工 事 名		令和2年度 第182阿003号 道路等除草・防草対策業務（阿児町・浜島町地内）後期		
工事場所		阿児町・浜島町 地内		
名 称		防草対策工 標準断面図		
縮 尺		図 示	設計年月日	
工 種			設 計 者	
志 摩 市			図 面 番 号	5/5